

СОГЛАСОВАНО
Председатель
Общественной организации
Гольшмановской окружной
Организации Тюменской
областной региональной
организации, Общероссийской
общественной организации
«Всеобщее общество
инвалидов»
В.И. Варубина
2020г.



УТВЕРЖДАЮ
Директор МАДОУ
Гольшмановский ЦРР д/с
№4 «Ёлочка»
Е.И. Горячева
2020г.



ПАСПОРТ ДОСТУПНОСТИ
объекта социальной инфраструктуры
Отделения МА ДОУ Гольшмановский ЦРР д/с № 4 «Ёлочка»
ЦРР – д/с № 3 «Вишенка»
№ _____

1. Общие сведения об объекте

1.1. Наименование (вид) объекта Отделение Муниципального автономного дошкольного образовательного учреждения Гольшмановский Центр развития ребенка – детский сад №4 «Ёлочка» Центр развития ребенка – детский сад № 3 «Вишенка»

1.2. Адрес объекта: Тюменская область, Гольшмановский район, р.п. Гольшманово, улица Молодежная, 18.

1.3. Сведения о размещении объекта:

- отдельно стоящее здание 2 этажа, 1650,50 кв.м
- часть здания - этажей (или на -этаже), - кв.м
- наличие прилегающего земельного участка (да, нет); 5454 кв.м

1.4. Год постройки здания 1992, последнего капитального ремонта 2009 г.

1.5. Дата предстоящих плановых ремонтных работ: текущего 2021 год капитального

1.6. Название организации (учреждения), (полное юридическое наименование – согласно Уставу, краткое наименование) Муниципальное автономное дошкольное образовательное учреждение Гольшмановский Центр развития ребенка – детский сад № 4 «Ёлочка» (МАДОУ Гольшмановский ЦРР д/с № 4 «Ёлочка»)

1.7. Юридический адрес организации (учреждения) 627300,
Тюменская область, Гольшмановский район, р.п. Гольшманово, улица
Садовая, 128.

1.8. Основание для пользования объектом (*оперативное управление, аренда, собственность*): оперативное управление

1.9. Форма собственности (*государственная, негосударственная*): государственная

1.10. Территориальная принадлежность (*федеральная, региональная, муниципальная*): муниципальная

1.11. Вышестоящая организация (*наименование*): Комитет образования Администрации Гольшмановского городского округа

1.12. Адрес вышестоящей организации, другие координаты: 627300, Тюменская область, р.п. Гольшманово, ул. Садовая, 80, строение 1

2. Характеристика деятельности организации на объекте

2.1. Сфера деятельности (*здравоохранение, образование, социальная защита, физическая культура и спорт, культура, связь и информация, транспорт, жилой фонд, потребительский рынок и сфера услуг, другое*): образование

2.2. Виды оказываемых услуг: реализация образовательных программ дошкольного образования.

2.3. Форма оказания услуг (*на объекте, с длительным пребыванием, в т.ч. проживанием, на дому, дистанционно*): на объекте с пребыванием с 7.30 до 18.00; выходные – суббота, воскресенье, праздничные дни.

2.4. Категории обслуживаемого населения по возрасту (*дети, взрослые трудоспособного возраста, пожилые; все возрастные категории*): дети дошкольного возраста от 2 лет до 7 лет

2.5. Категории обслуживаемых инвалидов (*К, О, С, Г, У*): О,С,Г,У

2.6. Плановая мощность: (*посещаемость (количество обслуживаемых в день), вместимость, пропускная способность*): 140 чел./165 чел.

Участие в исполнении ИПРА инвалида, ребенка-инвалида (*да, нет*): да

3. Состояние доступности объекта

3.1. Путь следования к объекту пассажирским транспортом (*описать маршрут движения с использованием пассажирского транспорта*) Свободный путь для движения транспорта, от входа на территорию учреждения до объекта назначения

наличие адаптированного пассажирского транспорта к объекту: отсутствует нет необходимости

3.2. Путь к объекту от ближайшей остановки пассажирского транспорта:

3.2.1 расстояние до объекта от остановки транспорта: 150 м

3.2.2 время движения (пешком): не более 5 мин

3.2.3 наличие выделенного от проезжей части пешеходного пути (да, нет): да

3.2.4 Перекрестки (нерегулируемые; регулируемые, со звуковой сигнализацией, таймером; нет): данная территория без дорожного регулирования, внутридворовая) перекресток нерегулируемый

3.2.5 Информация на пути следования к объекту: (акустическая, тактильная, визуальная; нет): нет

3.2.6 Перепады высоты на пути: (есть, нет). нет

3.3. Организация доступности объекта для МГН – форма обслуживания

№ п/п	Категория МГН (вид нарушения)	Вариант организации доступности объекта (формы обслуживания)*
1.	Все категории МГН	
	<i>в том числе:</i>	
2	передвигающиеся на креслах-колясках	ВНД
3	с нарушениями опорно-двигательного аппарата	ДУ
4	с нарушениями зрения	ДУ
5	с нарушениями слуха	А
6	с нарушениями умственного развития	А

* - указывается один из вариантов: «А», «Б», «ДУ», «ВНД»

3.4. Состояние доступности основных структурно-функциональных зон

№ п/п	Основные структурно-функциональные зоны	Состояние доступности, в том числе для основных категорий МГН
1	Территория, прилегающая к зданию (участок)	ДУ
2	Вход (входы) в здание	ДУ
3	Путь (пути) движения внутри здания (в т.ч. пути эвакуации)	ДУ
4	Зона целевого назначения здания (целевого посещения объекта)	ДУ
5	Санитарно-гигиенические помещения	ДЧ-И (Г,У)
6	Система информации и связи (на всех зонах)	ДЧ-И (Г,У)

** Указывается: ДП-В - доступно полностью всем; ДП-И (К, О, С, Г, У) – доступно полностью избирательно (указать категории инвалидов); ДЧ-В - доступно частично всем;

ДЧ-И (К, О, С, Г, У) – доступно частично избирательно (указать категории инвалидов);
ДУ - доступно условно, ВНД - недоступно

3.5. ИТОГОВОЕ ЗАКЛЮЧЕНИЕ о состоянии доступности ОСИ:

доступно условно.

На территории, прилегающей к зданию нет рельефных и силуэтных указателей, звуковых, визуальных и тактильных ориентиров. Вход в здание так же невозможен для всех, так как отсутствует пандус, а также этому препятствует недостаточная ширина дверных проемов, высота порогов и отсутствие пандусов, отсутствие звуковых, визуальных и тактильных ориентиров. Пути движения по зданию, включая пути эвакуации, доступны для всех, кроме инвалидов-колясочников, инвалидов опорников и инвалидов с нарушениями зрения, так как ширина лестничного пролета и отсутствие пандусов, делает это невозможным. Так же нет звуковых, визуальных и тактильных ориентиров. Зоны целевого назначения, в данном случае это групповые помещения, музыкальные и физкультурные залы находятся в полной доступности для инвалидов с нарушениями опорно-двигательного аппарата, с нарушениями слуха, умственными нарушениями Для инвалидов по зрению зоны целевого назначения недоступны, т.к. нет указателей, выполненных рельефно-точечным шрифтом Брайля, на контрастном фоне; также они недоступны и для инвалидов-колясочников. Санитарно-гигиенические помещения, система информации и связи в частичной доступности для всех категорий инвалидов, т.к. не позволяют площади помещений, не установлены поручни по боковым сторонам помещений, нет рельефных и цветовых опознавательных знаков. Таким образом, 100% доступности всех зон и помещений для всех категорий инвалидов нет.

4. Управленческое решение

4.1. Рекомендации по адаптации основных структурно-функциональных зон объекта

№ п/п	Основные структурно-функциональные зоны объекта	Рекомендации по адаптации объекта (виды работ)
1	Территория, прилегающая к зданию (участок)	
2	Вход (входы) в здание	Капитальный ремонт, текущий ремонт
3	Путь (пути) движения внутри здания (в т.ч. пути эвакуации)	Капитальный ремонт
4	Зона целевого назначения здания (целевого посещения объекта)	Капитальный ремонт
5	Санитарно-гигиенические помещения	Индивидуальное решение с ТСП
6	Система информации и связи (на всех зонах)	Капитальный ремонт

4.2. Планируемые мероприятия, проводимые при текущем ремонте в срок до 2021 года

№ п \п	Основные структурно-функциональные зоны объекта	Индивидуальные решения
1	Территория, прилегающая к зданию (участок)	
2	Вход (входы) в здание	Приобретение и установка пандуса. Проведение работ по обустройству входной площадки перед дверями, приобретение тактильной плитки.
3	Путь (пути) движения внутри здания (в т.ч. пути эвакуации)	
4	Зона целевого назначения здания (целевого посещения объекта)	
5	Санитарно-гигиенические помещения	
6	Система информации и связи (на всех зонах)	

4.3. Планируемые мероприятия, проводимые при капитальном ремонте в срок до _____ года

№ п \п	Основные структурно-функциональные зоны объекта	Индивидуальные решения
1	Территория, прилегающая к зданию (участок)	
2	Вход (входы) в здание	Приобретение и установка пандуса. Расширение светового проема дверей, устранение перепадов порогов.
3	Путь (пути) движения внутри здания (в т.ч. пути эвакуации)	Приобретение и установка поручней, тактильной плитки и расширение дверных проемов
4	Зона целевого назначения здания (целевого посещения объекта)	Обустройство кабинетов
5	Санитарно-гигиенические помещения	
6	Система информации и связи (на всех зонах)	Установка звуковых, визуальных и тактильных ориентиров

4.4. Ожидаемый результат (по состоянию доступности) после выполнения работ по адаптации: частично доступно всем

4.5. Для принятия решения требуется, не требуется (*нужное подчеркнуть*):

4.5.1. согласование с общественными организациями инвалидов _____
требуется _____;

4.6. Информация размещена (обновлена) на Карте доступности субъекта Российской Федерации _____ Карта доступности объектов Тюменской области (Официальный портал органов государственной власти Тюменской области <http://ds.admtumen.ru/dsto/map/osi.htm>)

(наименование сайта, портала)

5. Особые отметки

Паспорт сформирован на основании:

1. Анкеты (информации об объекте) от «24» июня 20 20 г.;
2. Акта обследования объекта от «24» июня 20 20 г.

УТВЕРЖДАЮ
Директор
МАДОУ ЦРР д/с №4 «Ёлочка»
Е.И. Горячева
« 24 » 07 2020г



АНКЕТА
(информация об объекте социальной инфраструктуры)

К ПАСПОРТУ ДОСТУПНОСТИ

Отделения МА ДОУ Голышмановский ЦРР - д/с № 4 «Ёлочка»
ЦРР – д/с № 3 «Вишенка»

Р.п. Голышманово

24.07.2020

1. Общие сведения об объекте

1.1. Наименование (вид) объекта Отделение Муниципального автономного дошкольного образовательного учреждения Голышмановский Центр развития ребенка – детский сад №4 «Ёлочка» Центр развития ребенка – детский сад № 3 «Вишенка»

1.2. Адрес объекта: Тюменская область, Голышмановский район, р.п. Голышманово, улица Молодёжная, 18.

1.3. Сведения о размещении объекта:

- отдельно стоящее здание _____ 2 _____ этажа, _____ 1650,50 _____ кв.м

- часть здания _____ - _____ этажей (или на _____ -этаже), _____ - _____ кв.м

- наличие прилегающего земельного участка (да, нет); _____ 5454 кв.м

1.4. Год постройки здания _____ 1992 _____, последнего капитального ремонта _____ 2009г. _____

1.5. Дата предстоящих плановых ремонтных работ: текущего _____ 2020 _____
год _____ капитального _____ нет _____

1.6. Название организации (учреждения), (полное юридическое наименование – согласно Уставу, краткое наименование) _____ Муниципальное автономное дошкольное образовательное учреждение Голышмановский Центр развития ребенка – детский сад № 4 «Ёлочка» (МАДОУ Голышмановский ЦРР д/с № 4 «Ёлочка»)

1.7. Юридический адрес организации (учреждения) _____ 627300,
Тюменская _____ область, Голышмановский район, р.п. Голышманово, улица Садовая, 128.

1.8. Основание для пользования объектом (оперативное управление, аренда, собственность): _____ оперативное управление

1.9. Форма собственности (государственная, негосударственная): _____
_____ государственная _____

1.10. Территориальная принадлежность (федеральная, региональная, муниципальная): _____ муниципальная _____

1.11. Вышестоящая организация (наименование): **Комитет образования
Администрации Голышмановского городского округа**

1.12. Адрес вышестоящей организации, другие координаты: **627300,
Тюменская область, р.п. Голышманово, ул. Садовая, 80, строение 1**

2. Характеристика деятельности организации на объекте

2.1. Сфера деятельности (здравоохранение, образование, социальная защита, физическая культура и спорт, культура, связь и информация, транспорт, жилой фонд, потребительский рынок и сфера услуг, другое): _____
_____ образование _____

2.2. Виды оказываемых услуг: **реализация образовательных программ
дошкольного образования.**

2.3. Форма оказания услуг (на объекте, с длительным пребыванием, в т.ч. проживанием, на дому, дистанционно): **на объекте с
пребыванием с 7.30 до 18.00; выходные – суббота, воскресенье, праздничные дни**

2.4. Категории обслуживаемого населения по возрасту (дети, взрослые трудоспособного возраста, пожилые; все возрастные категории): **дети дошкольного возраста от 2 до 7 лет**

2.5. Категории обслуживаемых инвалидов (К, О, С, Г, У): **О,С,Г,У**

Плановая мощность: (посещаемость (количество обслуживаемых в день), вместимость, пропускная способность):

140 чел./165 чел.

Участие в исполнении ИПРА инвалида, ребенка-инвалида (да, нет): _____ да _____

3. Состояние доступности объекта

3.1. Путь следования к объекту пассажирским транспортом

(описать маршрут движения с использованием пассажирского транспорта) **Свободный путь для движения транспорта, от входа на территорию учреждения до объекта назначения**

наличие адаптированного пассажирского транспорта к объекту: _____
_____ отсутствует _____

3.2. Путь к объекту от ближайшей остановки пассажирского транспорта:

3.2.1 расстояние до объекта от остановки транспорта: 150 м

3.2.2 время движения (пешком): не более 5 мин

3.2.3 наличие выделенного от проезжей части пешеходного пути (*да, нет*): да

3.2.4 Перекрестки (*нерегулируемые; регулируемые, со звуковой сигнализацией, таймером; нет*): данная территория без дорожного регулирования, внутридворовая) перекресток нерегулируемый

3.2.5 Информация на пути следования к объекту: (*акустическая, тактильная, визуальная; нет*): нет

3.2.6 Перепады высоты на пути: (*есть, нет*).

3.3. Организация доступности объекта для МГН – форма обслуживания

№ п/п	Категория МГН (вид нарушения)	Вариант организации доступности объекта (формы обслуживания)*
1.	Все категории МГН	
	<i>в том числе:</i>	
2	передвигающиеся на креслах-колясках	ВНД
3	с нарушениями опорно-двигательного аппарата	ДУ
4	с нарушениями зрения	ДУ
5	с нарушениями слуха	А
6	с нарушениями умственного развития	А

* - указывается один из вариантов: «А», «Б», «ДУ», «ВНД»

4. Управленческое решение

4.1. Рекомендации по адаптации основных структурно-функциональных зон объекта

№ п/п	Основные структурно-функциональные зоны объекта	Рекомендации по адаптации объекта (виды работ)
1	Территория, прилегающая к зданию (участок)	
2	Вход (входы) в здание	Текущий ремонт, капитальный ремонт
3	Путь (пути) движения внутри здания (в т.ч. пути эвакуации)	капитальный ремонт
4	Зона целевого назначения здания (целевого посещения объекта)	капитальный ремонт

5	Санитарно-гигиенические помещения	Индивидуальное решение с ТСР
6	Система информации и связи (на всех зонах)	капитальный ремонт

4.2. Планируемые мероприятия, проводимые при текущем ремонте в срок до 2021 года

№ п \п	Основные структурно-функциональные зоны объекта	Индивидуальные решения
1	Территория, прилегающая к зданию (участок)	
2	Вход (входы) в здание	Приобретение и установка пандуса. Проведение работ по обустройству входной площадки перед дверями, приобретение тактильной плитки.
3	Путь (пути) движения внутри здания (в т.ч. пути эвакуации)	
4	Зона целевого назначения здания (целевого посещения объекта)	
5	Санитарно-гигиенические помещения	
6	Система информации и связи (на всех зонах)	


4.3. Планируемые мероприятия, проводимые при капитальном ремонте в срок до _____ года

№ п \п	Основные структурно-функциональные зоны объекта	Индивидуальные решения
1	Территория, прилегающая к зданию (участок)	
2	Вход (входы) в здание	Приобретение и установка пандуса. Расширение светового проема дверей, устранение перепадов порогов.
3	Путь (пути) движения внутри здания (в т.ч. пути эвакуации)	Приобретение и установка поручней, тактильной плитки и расширение дверных проемов
4	Зона целевого назначения здания (целевого посещения)	Обустройство кабинетов

	объекта)	
5	Санитарно-гигиенические помещения	
6	Система информации и связи (на всех зонах)	Установка звуковых, визуальных и тактильных ориентиров

5. Размещение информации на Карте доступности субъекта Российской Федерации согласовано:

Руководитель рабочей группы:
Заведующая хозяйством

Т.Ф. Кривцова 

УТВЕРЖДАЮ
Директор
МАДОУ ЦРР д/с №4 «Ёлочка»
Горячева Е.И. Горячева
« 24 » « Елочка » 2020г

АКТ ОБСЛЕДОВАНИЯ
объекта социальной инфраструктуры
К ПАСПОРТУ ДОСТУПНОСТИ ОСИ
Отделения МА ДОУ Голышмановский ЦРР - д/с № 4 «Ёлочка»
ЦРР – д/с № 3 «Вишенка»

Р.п. Голышманово

24.07.2020

1. Общие сведения об объекте

1.1. Наименование (вид) объекта Отделение Муниципального автономного дошкольного образовательного учреждения Голышмановский Центр развития ребенка – детский сад №4 «Ёлочка» Центр развития ребенка – детский сад № 3 «Вишенка»

1.2. Адрес объекта: Тюменская область, Голышмановский район, р.п. Голышманово, улица Молодёжная, 18

1.3. Сведения о размещении объекта:

- отдельно стоящее здание 2 этажа, 1656,50 кв.м
- часть здания - этажей (или на -этаже), - кв.м
- наличие прилегающего земельного участка (да, нет); 5454 кв.м

1.4. Год постройки здания 1992, последнего капитального ремонта 2009 год

1.5. Дата предстоящих плановых ремонтных работ: текущего 2021 год капитального нет

1.6. Название организации (учреждения), (полное юридическое наименование – согласно Уставу, краткое наименование) Муниципальное автономное дошкольное образовательное учреждение Голышмановский Центр развития ребенка – детский сад № 4 «Ёлочка» (МАДОУ ЦРР д/с № 4 «Ёлочка»)

1.7. Юридический адрес организации (учреждения) 627300, Тюменская область, Голышмановский район, р.п. Голышманово, улица Садовая, 128.

2. Характеристика деятельности организации на объекте

2.1. Сфера деятельности (здравоохранение, образование, социальная защита, физическая культура и спорт, культура, связь и информация, транспорт, жилой фонд, потребительский рынок и сфера услуг, другое):
образование

2.2. Виды оказываемых услуг: реализация образовательных программ дошкольного образования.

2.3. Форма оказания услуг (на объекте, с длительным пребыванием, в т.ч. проживанием, на дому, дистанционно): на объекте с пребыванием с 7.30 до 18.00; выходные – суббота, воскресенье, праздничные дни.

2.4. Категории обслуживаемого населения по возрасту (дети, взрослые трудоспособного возраста, пожилые; все возрастные категории): дети дошкольного возраста от 2 до 7 лет

2.5. Категории обслуживаемых инвалидов (К, О, С, Г, У): О, С, Г, У

Плановая мощность: (посещаемость (количество обслуживаемых в день), вместимость, пропускная способность):

140 чел./165 чел.

Участие в исполнении ИПРА инвалида, ребенка-инвалида (да, нет): да

3. Состояние доступности объекта

3.1. Путь следования к объекту пассажирским транспортом

(описать маршрут движения с использованием пассажирского транспорта) Свободный путь для движения транспорта, от входа на территорию учреждения до объекта назначения

наличие адаптированного пассажирского транспорта к объекту: нет

3.2. Путь к объекту от ближайшей остановки пассажирского транспорта:

3.2.1 расстояние до объекта от остановки транспорта: 150 м

3.2.2 время движения (пешком): не более 5 мин

3.2.3 наличие выделенного от проезжей части пешеходного пути (да, нет)

3.2.4 Перекрестки (нерегулируемые; регулируемые, со звуковой сигнализацией, таймером; нет): данная территория без дорожного регулирования, внутридворовая перекресток нерегулируемый

3.2.5 Информация на пути следования к объекту: (акустическая, тактильная, визуальная; нет): нет

3.2.6 Перепады высоты на пути: (есть, нет): нет

3.3. Организация доступности объекта для МГН – форма обслуживания

№ п/п	Категория МГН (вид нарушения)	Вариант организации доступности объекта (формы обслуживания)*
1.	Все категории МГН	ДУ
	<i>в том числе:</i>	
2	передвигающиеся на креслах-колясках	ВНД

3	с нарушениями опорно-двигательного аппарата	ДУ
4	с нарушениями зрения	ДУ
5	с нарушениями слуха	А
6	с нарушениями умственного развития	А

* - указывается один из вариантов: «А», «Б», «ДУ», «ВНД»

3.4. Состояние доступности основных структурно-функциональных зон

№ п/п	Основные структурно-функциональные зоны	Состояние доступности, в том числе для основных категорий МГН
1	Территория, прилегающая к зданию (участок)	ДУ
2	Вход (входы) в здание	ДУ
3	Путь (пути) движения внутри здания (в т.ч. пути эвакуации)	ДУ
4	Зона целевого назначения здания (целевого посещения объекта)	ДУ
5	Санитарно-гигиенические помещения	ДЧ-И (Г,У)
6	Система информации и связи (на всех зонах)	ДЧ-И (У)

** Указывается: ДП-В - доступно полностью всем; ДП-И (К, О, С, Г, У) – доступно полностью избирательно (указать категории инвалидов); ДЧ-В - доступно частично всем; ДЧ-И (К, О, С, Г, У) – доступно частично избирательно (указать категории инвалидов); ДУ - доступно условно, ВНД - недоступно

3.5. ИТОГОВОЕ ЗАКЛЮЧЕНИЕ о состоянии доступности ОСИ: доступно частично всем.

На территории, прилегающей к зданию нет рельефных и силуэтных указателей, звуковых, визуальных и тактильных ориентиров. Вход в здание так же невозможен для всех, так как отсутствует пандус, а также этому препятствует недостаточная ширина дверных проемов, высота порогов и отсутствие пандусов, отсутствие звуковых, визуальных и тактильных ориентиров. Пути движения по зданию, включая пути эвакуации, доступны для всех, кроме инвалидов-колясочников, инвалидов опорников и инвалидов с нарушениями зрения, так как ширина лестничного пролета и отсутствие пандусов, делает это невозможным. Так же нет звуковых, визуальных и тактильных ориентиров. Зоны целевого назначения, в данном случае это групповые помещения, музыкальные и физкультурные залы находятся в полной доступности для инвалидов с нарушениями опорно-двигательного аппарата, с нарушениями слуха, умственными нарушениями. Для инвалидов по зрению зоны целевого назначения недоступны, т.к. нет указателей, выполненных рельефно-точечным шрифтом Брайля, на контрастном фоне; также они недоступны и для инвалидов-колясочников. Санитарно-гигиенические помещения, система информации и связи в частичной доступности для всех категорий инвалидов, т.к. не позволяют площади помещений, не установлены поручни по боковым сторонам помещений, нет рельефных и цветовых опознавательных знаков. Таким образом, 100% доступности всех зон и помещений для всех категорий инвалидов нет.

4. Управленческое решение

4.1. Рекомендации по адаптации основных структурно-функциональных зон объекта

№ п/п	Основные структурно-функциональные зоны объекта	Рекомендации по адаптации объекта (виды работ)
1	Территория, прилегающая к зданию (участок)	
2	Вход (входы) в здание	Капитальный ремонт, текущий ремонт
3	Путь (пути) движения внутри здания (в т.ч. пути эвакуации)	Капитальный ремонт
4	Зона целевого назначения здания (целевого посещения объекта)	Капитальный ремонт
5	Санитарно-гигиенические помещения	Индивидуальное решение с ТСР
6	Система информации и связи (на всех зонах)	Капитальный ремонт

4.1. Планируемые мероприятия, проводимые при текущем ремонте в срок до 2021 года

№ п/п	Основные структурно-функциональные зоны объекта	Индивидуальные решения
1	Территория, прилегающая к зданию (участок)	
2	Вход (входы) в здание	Приобретение и установка пандуса. Проведение работ по обустройству входной площадки перед дверями, приобретение тактильной плитки.
3	Путь (пути) движения внутри здания (в т.ч. пути эвакуации)	
4	Зона целевого назначения здания (целевого посещения объекта)	
5	Санитарно-гигиенические помещения	
6	Система информации и связи (на всех зонах)	

4.3. Планируемые мероприятия, проводимые при капитальном ремонте в срок до _____ года

№ п \п	Основные структурно-функциональные зоны объекта	Индивидуальные решения
1	Территория, прилегающая к зданию (участок)	
2	Вход (входы) в здание	Приобретение и установка пандуса. Расширение светового проема дверей, устранение перепадов порогов.
3	Путь (пути) движения внутри здания (в т.ч. пути эвакуации)	Приобретение и установка поручней, тактильной плитки и расширение дверных проемов
4	Зона целевого назначения здания (целевого посещения объекта)	Обустройство кабинетов
5	Санитарно-гигиенические помещения	
6	Система информации и связи (на всех зонах)	Установка звуковых, визуальных и тактильных ориентиров

4.4. Ожидаемый результат (по состоянию доступности) после выполнения работ по адаптации: частично доступно всем

4.5. Для принятия решения требуется, не требуется (*нужное подчеркнуть*):

4.5.1. согласование с общественными организациями инвалидов требуется _____;

4.6. Информация размещена (обновлена) на Карте доступности субъекта Российской Федерации _____ Карта доступности объектов Тюменской области (Официальный портал органов государственной власти Тюменской области <http://ds.admtymen.ru/dsto/map/osi.htm>)

(наименование сайта, портала)

5. Особые отметки

ПРИЛОЖЕНИЯ:

Результаты обследования:

- | | |
|--|--------------------|
| 1. Территории, прилегающей к объекту | на <u> 1 </u> л. |
| 2. Входа (входов) в здание | на <u> 1 </u> л. |
| 3. Путей движения в здании | на <u> 1 </u> л. |
| 4. Зоны целевого назначения объекта | на <u> 1 </u> л. |
| 5. Санитарно-гигиенических помещений | на <u> 1 </u> л. |
| 6. Системы информации (и связи) на объекте | на <u> 1 </u> л. |

Результаты фотофиксации на объекте: _____ есть на 10 л.
Поэтажные планы, паспорт БТИ: _____ есть на 2 л.

Другое (в том числе дополнительная информация о путях движения к объекту): нет

Руководитель рабочей группы:
Заместитель Главы района

О.П. Швецов

Члены рабочей группы:
Начальник межрайонного управления
Социальной защиты

Т.В. Круг

СОГЛАСОВАНО

Председатель
Общественной организации
Голышмановской окружной
Организации Тюменской
областной региональной
организации Общероссийской
общественной организации
«Всероссийское общество
Инвалидов»

Н.П. Зарубина

Председатель организации расположенной
на объекте: должность директор

Е.И. Горячева

1. Результаты обследования:
1. Территории, прилегающей к зданию (участка)

№ п/п	Наименование функционально-планировочного элемента	Наличие элемента			Выявленные нарушения и замечания		Работы по адаптации объектов	
		ЕСТЬ/НЕТ	№ на плане	№ фото	Содержание	Значимость для инвалида (категория)	Содержание	Виды работ
1.1	Вход (входы) на территорию	есть		1	Отсутствуют опознавательные тактильные барьеры и звуковые сигналы	К,С,Г,У	Приобретение опознавательных тактильных барьеров и звуковых сигналов	Текущий ремонт
1.2	Путь (пути) движения на территории	есть		2,3		все		
1.3	Лестница (наружная)	нет						
1.4	Пандус (наружный)	нет		4	Пандус отсутствует	К	Приобретение и установка пандуса	Капитальный ремонт
1.5	Автостоянка и парковка	есть		17	Отсутствует разграничительной разметки	все	Нанесение разграничительной разметки	Капитальный ремонт
	ОБЩИЕ требования к зоне							

II. Заключение по зоне:

Наименование структурно-функциональной зоны	Состояние доступности (к пункту 3.4 Акта обследования ОСИ)	Приложение		Рекомендации по адаптации (к пункту 4.1 Акта обследования ОСИ)
		№ на плане	№ на фото	
Территории, прилегающей к зданию (участка)	ДУ		1,2,3,4,17	Капитальный ремонт

Комментарий к заключению: Состояние объекта оценено как доступно условно. На территории, прилегающей к зданию нет рельефных и силуэтных указателей, звуковых, визуальных и тактильных ориентиров.

1. Результаты обследования:

2. Входа (входов) в здание

Отделение Муниципального автономного дошкольного образовательного учреждения Голышмановский Центр развития ребенка – детский сад №4 «Ёлочка» Центр развития ребенка – детский сад №3 «Вишенка», Тюменская область, Голышмановский район, р.п. Голышманово, улица Молодёжная, 18

№ п/п	Наименование функционально планировочного элемента	Наличие элемента			Выявленные нарушения и замечания		Работы по адаптации объектов	
		Есть/нет	№ на плане	№ на фото	Содержание	Значимость для инвалида (категория)	Содержание	Виды работ
2.1	Лестница (наружная)	есть		4	Отсутствие тактильной плитки	С	Приобретение и проведение работ по обустройству	Текущий ремонт
2.2	Пандус (наружный)	нет		4	пандус отсутствует		Приобретение и установка пандуса	Капитальный ремонт
2.3	Входная площадка (перед дверью)	есть		4,5	Входные площадки не соответствуют нормативам для доступности инвалидов на колясках	К	Проведение работ по обустройству	Капитальный ремонт
2.4	Дверь (входная)	есть		5,6,10,11,12,13	Ширина светового проема не соответствует нормам	К,О	Проведение ремонтных работ по расширению световых проемов дверей	Капитальный ремонт
2.5	Тамбур	есть		6,11,12	Перепады уровня пола, ширина и глубина не соответствует нормативам	К, О, С	Устранение перепадов	Капитальный ремонт
	ОБЩИЕ требования к зоне							

II. Заключение по зоне:

Наименование структурно-функциональной зоны	Состояние доступности (к пункту 3.4 Акта обследования ОСИ)	Приложение		Рекомендации по адаптации (к пункту 4.1 Акта обследования ОСИ)
		№ на плане	№ на фото	
Вход (входы) в здание	ДУ		4,5,6,10,11,12,13	ремонт текущий, капитальный

Комментарий к заключению: Состояние объекта оценено как доступно условно. Вход в здание невозможен для всех, так как отсутствует пандус. Недостаточная ширина дверных проемов, высота порогов, отсутствие звуковых, визуальных и тактильных ориентиров.

**И. Результаты обследования:
3. Пути (путей) движения внутри здания (в т.ч. путей эвакуации)**

№ п/п	Наименование функционально планировочного элемента	Наличие элемента			Выявленные нарушения и замечания		Работы по адаптации объектов	
		Есть/нет	№ на плане	№ на фото	Содержание	Значимость для инвалида (категория)	Содержание	Виды работ
3.1	Коридор	есть	7	Отсутствие поручней	С,О	Приобретение и установка поручней	Капитальный ремонт	
3.2	Лестница	есть	8	Отсутствие предупредительных противоскользящих полос	С, О	Приобретение и установка	Капитальный ремонт	
3.3	Пандус	нет		Технические решения невозможны	нет		Организация альтернативной формы обслуживания	
3.4	Лифт пассажирский (или подъемник)	нет		нет	нет			
3.5	Дверь	есть	9,10,11,12,13	Ширина светового проема не соответствует нормам	К,О	Расширение дверных проемов	Капитальный ремонт	
3.6	Пути эвакуации (в т.ч. зоны безопасности)	нет		Ширина светового проема не соответствует нормам	К, О	Расширение дверных проемов	Капитальный ремонт	
	Общие требования к зоне			нет	нет			

II. Заключение по зоне:

Наименование структурно-функциональной зоны	Состояние доступности (к пункту 3.4 Акта обследования ОСИ)	Приложение		Рекомендации по адаптации (к пункту 4.1 Акта обследования ОСИ)
		№ на плане	№ на фото	
Пути движения внутри здания (в т.ч. пути эвакуации)	ДУ		7,8,9,10,11,12,13	Капитальный ремонт

Комментарий к заключению: Доступно условно. Пути движения по зданию, включая пути эвакуации, доступны для всех, кроме инвалидов-колясочников, инвалидов опорников и инвалидов с нарушениями зрения, так как ширина лестничного пролета и отсутствие пандусов, делает это невозможным.

I. Результаты обследования:
4. Зоны целевого назначения здания (целевого посещения объекта)
Вариант I

№ п/п	Наименование функционально планировочного элемента	Наличие элемента			Выявленные нарушения и замечания		Работы по адаптации объектов	
		Есть/нет	№ на плане	№ на фото	Содержание	Значимость для инвалида (категория)	Содержание	Виды работ
4.1	Кабинетная форма обслуживания	есть		15	Отсутствие специализированных устройств, приспособлений, мебели	Все	Обустройство кабинетов, приобретение мебели	Капитальный ремонт
4.2	Зальная форма обслуживания	есть		16				
4.3	Прилавочная форма обслуживания	нет						
4.4	Форма обслуживания с перемещением по маршруту	нет						
4.5	Кабина Индивидуального обслуживания	нет						
	ОБЩИЕ требования к зоне							

I. Результаты обследования:
5. Санитарно-гигиенических помещений

№ п/п	Наименование функционально планировочного элемента	Наличие элемента			Выявленные нарушения и замечания		Работы по адаптации объектов	
		Есть/нет	№ на плане	№ на фото	Содержание	Значимость для инвалида (категория)	Содержание	Виды работ
5.1	Туалетная комната	есть	14	Помещение маленькое	К	Требуется реконструкция	Капитальный ремонт	
5.2	Душевая/ванная комната	нет						
5.3	Бытовая комната (гардеробная)	нет						
	ОБЩИЕ требования к зоне							

II. Заключение по зоне:

Наименование структурно-функциональной зоны	Состояние доступности (к пункту 3.4 Акта обследования ОСИ)	Приложение		Рекомендации по адаптации (к пункту 4.1 Акта обследования ОСИ)
		№ на плане	№ на фото	
Санитарно – гигиенические помещения	ДЧ-И (Г,У)		14,15,16	

Комментарий к заключению: Состояние объекта оценено как доступно частично избирательно. Санитарно-гигиенические помещения, система информации и связи в частичной доступности для всех категорий инвалидов, т.к. не позволяют площади помещений, не установлены поручни по боковым сторонам помещений, нет рельефных и цветовых опознавательных знаков.

**I. Результаты обследования:
6. Системы информации на объекте**

№ п/п	Наименование функционально планировочного элемента	Наличие элемента			Выявленные нарушения и замечания		Работы по адаптации объектов	
		ЕСТЬ/НЕТ	№ на плане	№ фото	Содержание	Значимость для инвалида (категория)	Содержание	Виды работ
6.1	Визуальные средства	есть			Отсутствует световое табло, текстофоны, речевые информаторы и маяки	С, Г	Приобретение световых табло, текстофонов, речевых информаторов и маяков	Капитальный ремонт
6.2	Акустические средства	нет			Отсутствует световое табло, текстофоны, речевые информаторы и маяки	Г, С	Приобретение световых табло, текстофонов, речевых информаторов и маяков	Капитальный ремонт
6.3	Тактильные средства	нет			Отсутствие тактильных средств	С	Приобретение тактильных и вибрационных средств	Капитальный ремонт
	ОБЩИЕ требования к зоне							

II. Заключение по зоне:

Наименование структурно-функциональной зоны	Состояние доступности (к пункту 3.4 Акта обследования ОСИ)	Приложение		Рекомендации по адаптации (к пункту 4.1 Акта обследования ОСИ)
		№ на плане	№ на фото	
Системы информации на объекте	ДЧ-И			Организация альтернативной формы обслуживания

Комментарий к заключению: Состояние объекта оценено как доступно частично избирательно. Недоступно для категорий инвалидов по слуху, зрению, т.к. отсутствуют тактильные средства доступа информации по Брайлю.


Φοτο Νο1



Φοτο Νο2




Фото №3



Φοτο Νο4



Φοτο Νο5



Φοτο Νο6



Φοτο Νο7



Φοτο Νο8



Φοτο Νο9



Фото №10



Фото № 11



Фото № 12



Фото № 13



Фото № 14



Φοτο Νο 15



Φοτο Νο 16



Фото № 17

